



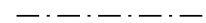





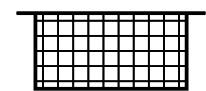
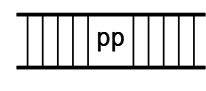
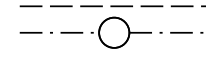
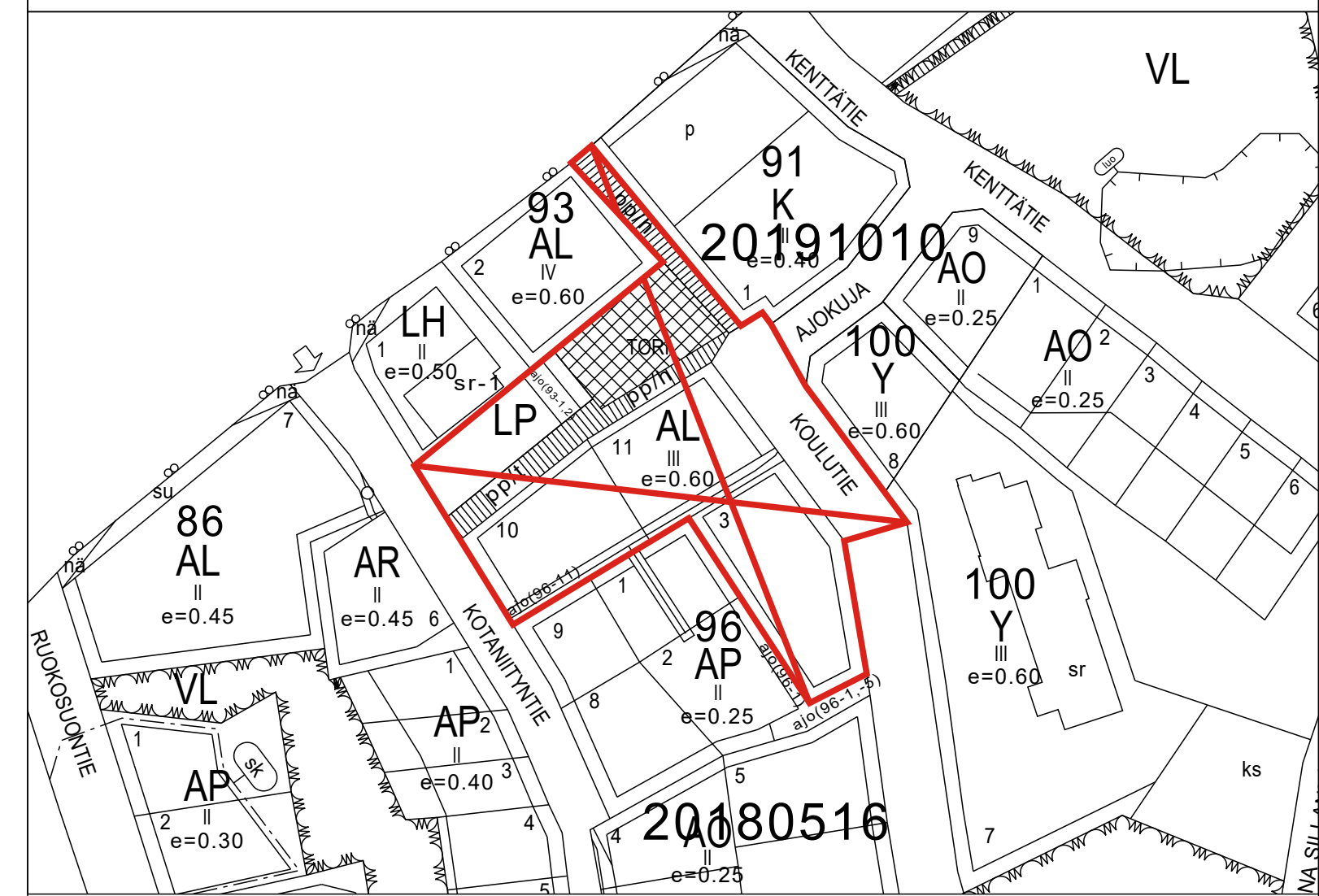


- ASEMAKAAVAMERKINNÄT JA -MÄÄRÄYKSET**
-  **AL** Asuin-, liike- ja toimistorakennusten korttelialue.
  -  **LP** Yleinen pysäköintialue.
  -  3 m kaava-alueen rajan ulkopuolella oleva viiva.
  -  Korttelin, korttelinosan ja alueen raja.
  -  Osa-alueen raja.
  -  Ohjeellinen alueen tai osa-alueen raja.
  -  Ohjeellinen tontin raja.
  - 96** Korttelin numero.
  - 3** Ohjeellisen tontin numero.
  - KOULUTIE** Kadun, tien, katuaukion, torin, puiston tai muun yleisen alueen nimi.
  -  III Roomalainen numero osoittaa rakennusten, rakennuksen tai sen osan suurimman sallitun kerrosluvun.
  - e=0.60** Tehokkuusluku eli kerrosalan suhde tontin pinta-alaan.
  -  Rakennusala.
  -  Katu.
  -  Katuaukio/tori.
  -  Jalankululle ja polkupyöräilylle varattu katu.
  -  Maanalaisia johtoja varten varattu alue.

POISTUVAT ASEMAKAAVAT 1:2000



**JOKIOISTEN KUNTA**  
**VETURIAUKION ASEMAKAAVAN MUUTOS**  
 1:1000

Asemakaavan muutos koskee Jokioisten keskustan korttelin 96 osaa sekä tähän rajautuvia tori-, katu- ja liikennealueita.

Laatimisvaiheen kuuleminen \_\_\_\_\_.202\_ Ehdotusvaiheen nähtävilläpito \_\_\_\_\_.202\_

Kunnanhallitus \_\_\_\_\_.202\_ (§ \_\_) Kunnanvaltuusto \_\_\_\_\_.202\_ (§ \_\_) Kaavan voimaantulo \_\_\_\_\_.202\_

Turussa 4.2.2021  
 Sweco Infra & Rail Oy



Timo Rysä  
 arkkitehti  
 YKS-530

Miska Muikkula  
 kaavasunnittelija  
 maanmittausinsinööri (AMK)