

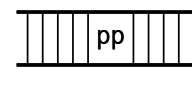
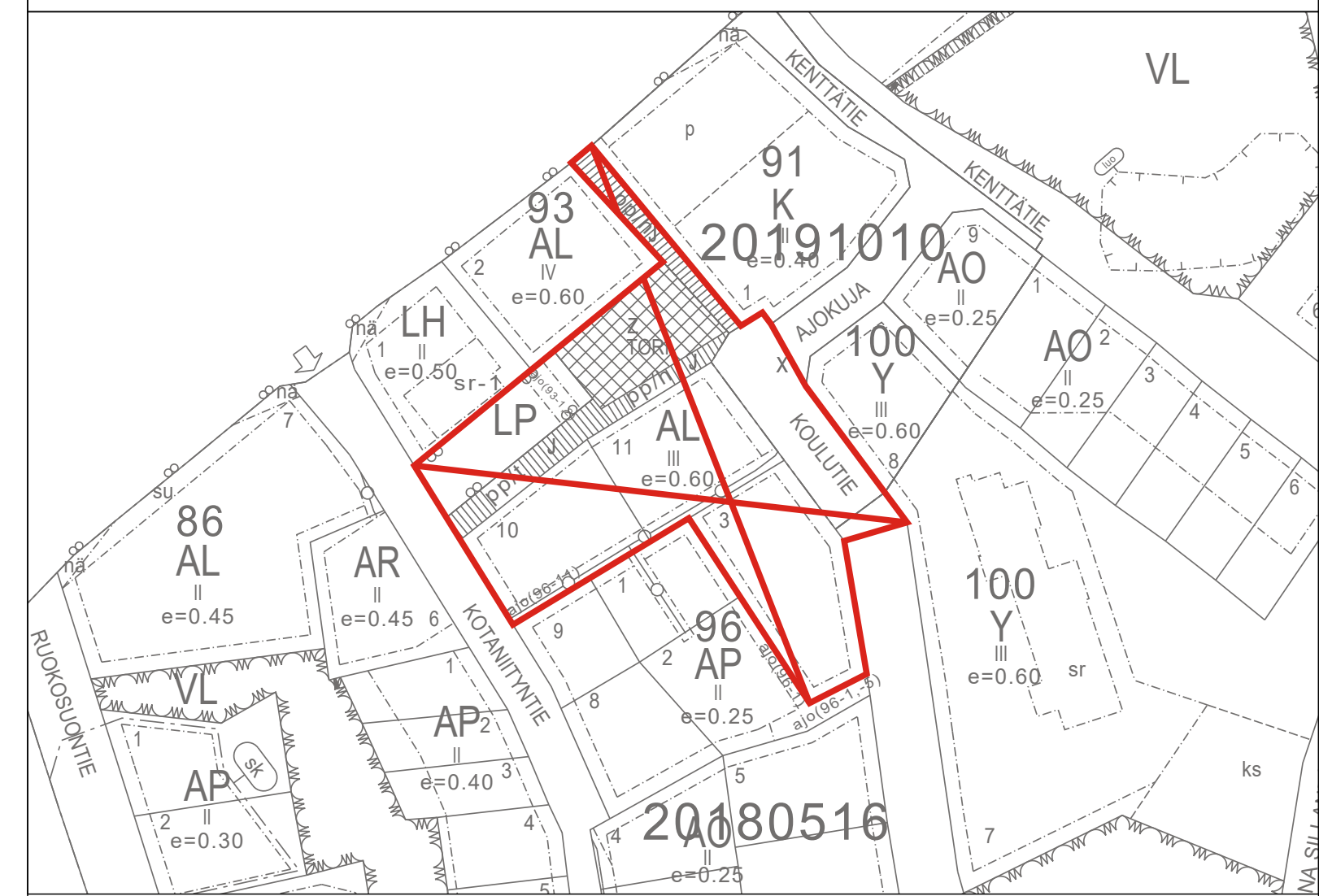


ASEMAKAAVAMERKINNÄT JA -MÄÄRÄYKSET

-  AL Asuin-, liike- ja toimistorakennusten korttelialue.
-  LP Yleinen pysäköintialue.
-  3 m kaava-alueen rajan ulkopuolella oleva viiva.
-  Korttelin, korttelinosan ja alueen raja.
-  Osa-alueen raja.
-  Ohjeellinen alueen tai osa-alueen raja.
-  Ohjeellinen tontin raja.
- 96** Korttelin numero.
- 3** Ohjeellisen tontin numero.
- KOULUTIE** Kadun, tien, katuaukion, torin, puiston tai muun yleisen alueen nimi.
- III** Roomalainen numero osoittaa rakennusten, rakennuksen tai sen osan suurimman sallitun kerrosluvun.
- e=0.60** Tehokkuusluku eli kerrosalan suhde tontin pinta-alaan.
-  Rakennusala.
-  Poikkiviiva osoittaa rajan sen puolen, johon merkintä kohdistuu.
-  Katu.
-  Katuaukio/tori.
-  Jalankululle ja polkupyöräilylle varattu katu.
-  Maanalaisia johtoja varten varattu alue.

POISTUVAT ASEMAKAAVAT 1:2000



JOKIOISTEN KUNTA
VETURIAUKION ASEMAKAAVAN MUUTOS
 EHDOTUS 18.03.2022, TEKN.TARK. 11.05.2022
 1:1000

Asemakaavan muutos koskee Jokioisten keskustan korttelin 96 osaa sekä tähän rajautuvia tori-, katu- ja liikennealueita.

Kaavaluonnos nähtävillä 24.2. - 9.3.2022 (MRA 30 §)
 Kaavaehdotus nähtävillä 11.4. - 02.5.2022 (MRA 27 §)
 Hyväksytty kunnanvaltuustossa ___/___/2022 § ___
 Voimaantulo ___/___/2022

Timo Rysä arkkitehti YKS-530
 Miska Muikkula suunnittelija

KAAVAN NIMI Veturiaukion asemakaavan muutos		PIIRUSTUKSEN SISÄLTÖ Asemakaava		MITTAKAAVA 1:1000	
 Sweco Infra & Rail Oy Hatanpään valtatie 11, 33100 TAMPERE • 010 2414 000		SULJUN TRYKS, MISM		TIEDOSTO	
		TARK TRYKS		LUONNOS	EHDOTUS