
















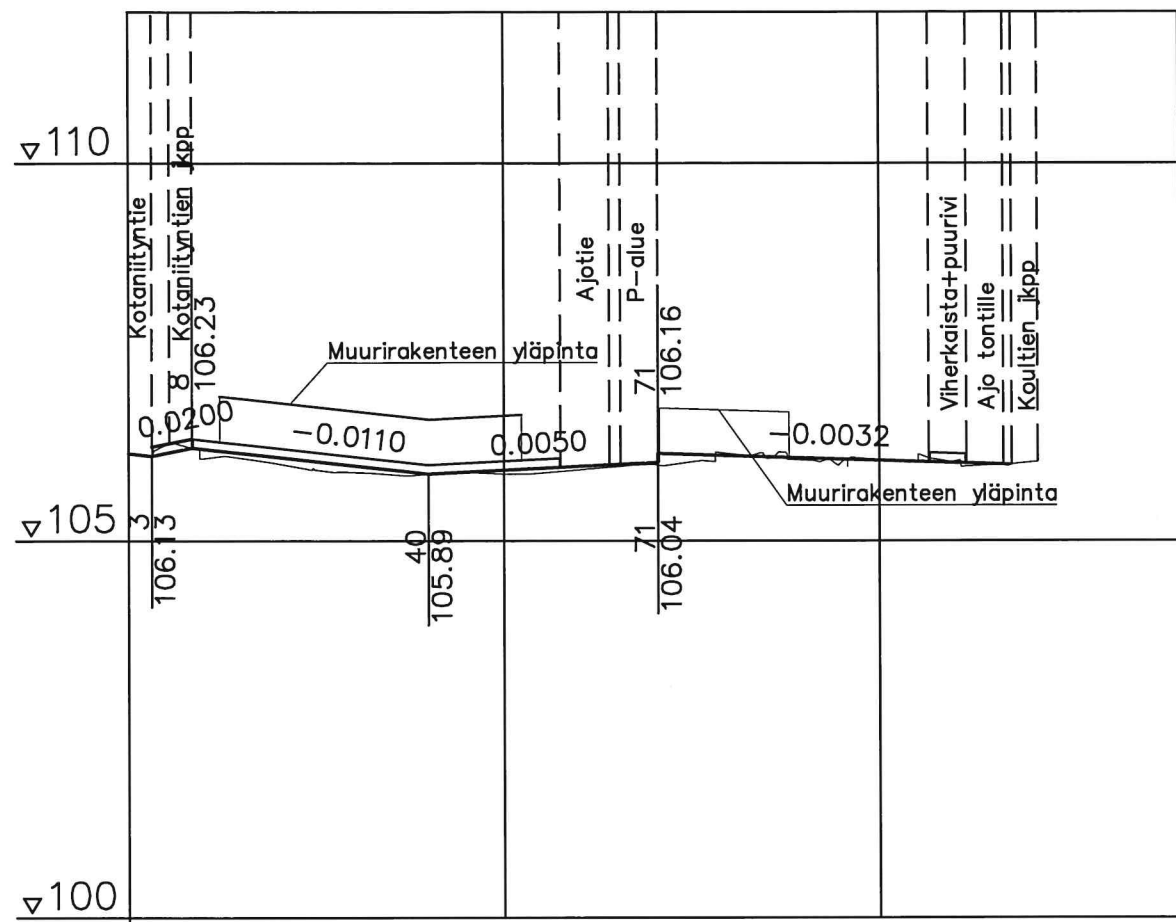


MERKINTÖJEN SELITYKSET

-  Kiveys/laatoitus
-  Ajorata, asfaltti
-  Jkpp, asfaltti
-  Nurmikko A2
-  Pensasistutus
-  Matala muurialue + istutusalue
-  Uusi valaisin
-  Lehtipuu
-  Havupensas, havupuu
-  Nykyinen kasvillisuus
-  Maakivi
-  Polkupyöräteline 10 pyörälle
-  Hulevesiritiläkaivo ja umpikannellinen kaivo
-  Jätevesiviemärin umpikannellinen kaivo
-  Nykyinen vesijohto, hule- ja jätevesi
-  Vesipiste
-  Sähköjakokaappi

Merkki	Muutos	Pvm	Suunn.	Tark.
Hankkeen nimi Veturiakion katusuunnitelma Jokioinen				
Piirustuksen sisältö Asemapiirustus				
DESTIA		 Jokioisten kunta		
Pvm	Suunn.	Pvm	Tark.	
2.12.2021	Hannu Ahtiainen		Hyv.	
Proj.pääll. Ilpo Miekka				
Koordinaattijärjestelmä GK24		Mittakaava	Piir.nro	
Korkeusjärjestelmä N2000		1:500	1	



VESIJOHTO
Putken mitat ja laatu

Paalu

SADEVESIVIEMÄRI, sisäpohjan korkeus
Putken mitat ja laatu

Paalu, kaivoväli ja kaltevuus

JÄTEVESIVIEMÄRI, sisäpohjan korkeus
Putken mitat ja laatu

Paalu, kaivoväli ja kaltevuus

Putkien perustamistapa

Kaivanto

Päällysrakenne

Matka
Kaltevuus / pyöristyssäde

5	36	31.50	40.00	30.65	70.65	46.71
-0.0110		0.0050		-0.0032		

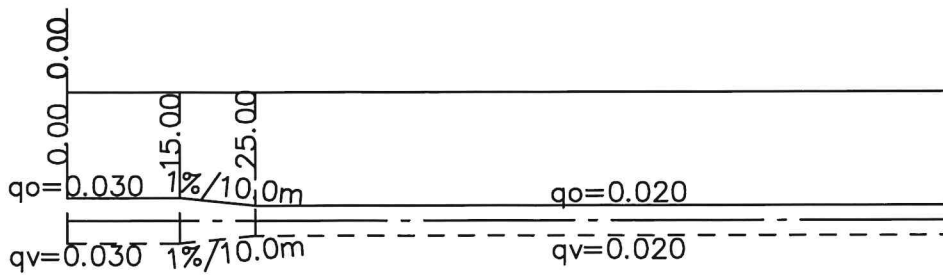
Tasausviivan korkeus
(peruspinnan korkeus)

106.16	106.22	106.11	106.00	105.89	105.94	105.99	106.04	106.13	106.10	106.07	106.03
--------	--------	--------	--------	--------	--------	--------	--------	--------	--------	--------	--------

Maanpinnan korkeus

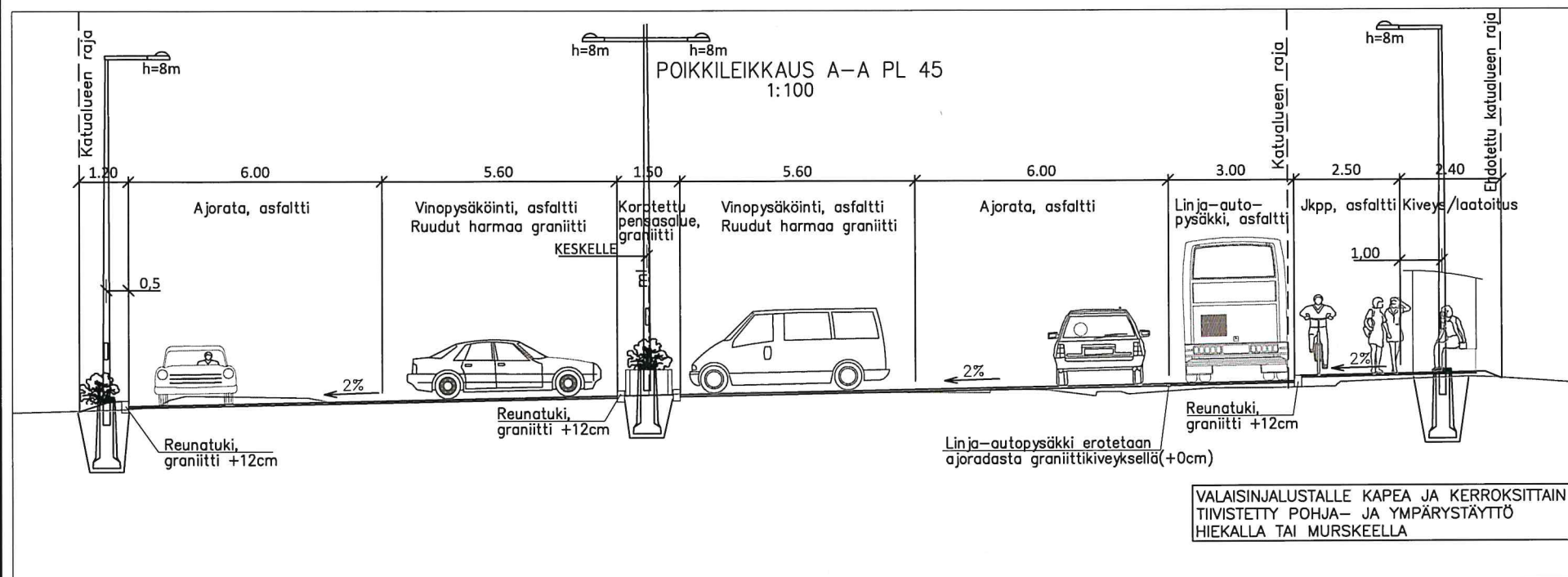
106.16	106.09	106.02	105.91	105.88	105.88	105.94	106.01	106.16	106.07	106.07	106.05	106.04
--------	--------	--------	--------	--------	--------	--------	--------	--------	--------	--------	--------	--------

Kaarevuus

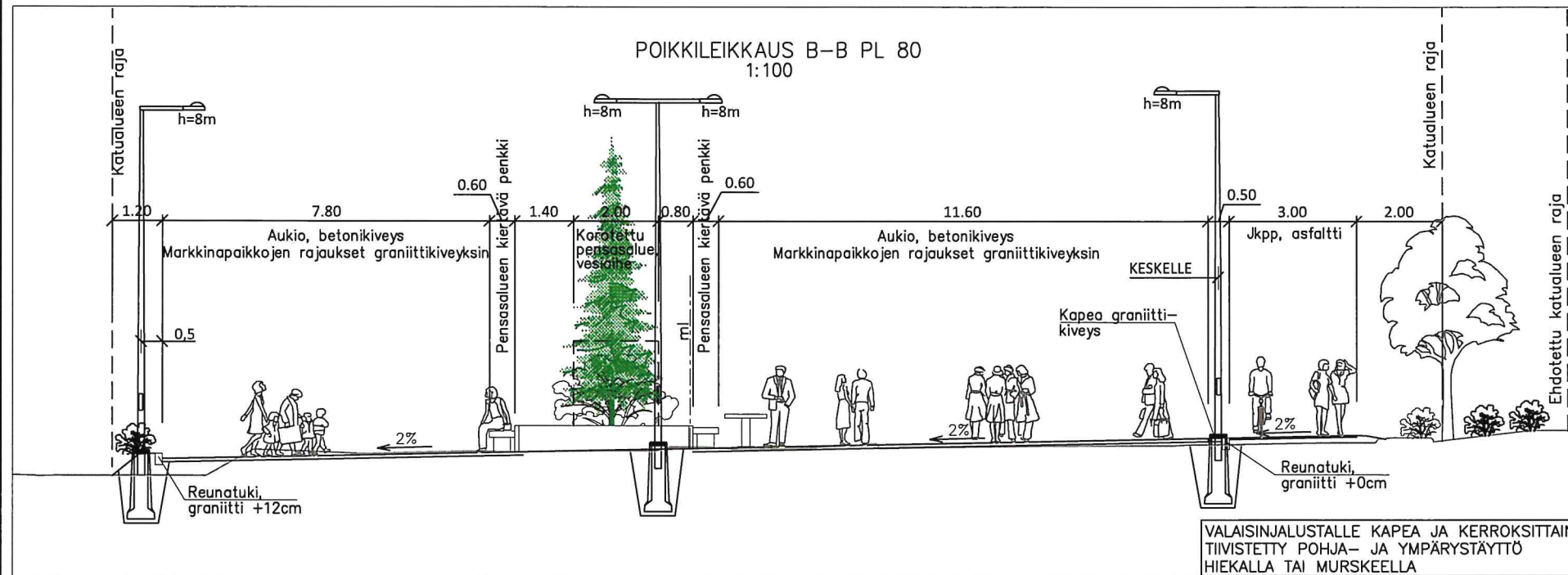


Ajoran sivukaltevuus

Merkki	Muutos	Pvm	Suunn.	Tark.
Hankkeen nimi Veturiaukion katusuunnitelma Jokioinen				
Piiirustuksen sisältö Pituusleikkaus				
			 Jokioisten kunta	
Pvm 2.12.2021	Suunn. Hannu Ahtiainen Proj.pääll. Ilpo Miekka	Pvm	Tark. Hyv.	
Koordinaattijärjestelmä GK24 Korkeusjärjestelmä N2000		Mittakaava 1:1000 / 1:100	Piir.nro 2	



Merkki	Muutos	Pvm	Suunn.	Tark.
Hankkeen nimi Veturi aukion katusuunnitelma Jokioinen				
Piirustuksen sisältö Poikkileikkaus pl 45				
DESTIA		Jokioisten kunta		
Pvm 2.12.2021	Suunn. Hannu Ahtiainen Proj.pääll. Ilpo Miekka	Pvm	Tark. Hyv.	
Koordinaattijärjestelmä GK24 Korkeusjärjestelmä N2000		Mittakaava 1:100	Piir.nro 3	



Merkki	Muutos	Pvm	Suunn.	Tark.
Hankkeen nimi				
Veturi aukion katusuunnitelma Jokioinen				
Piiirustuksen sisältö				
Poikkileikkaus pl 80				
DESTIA		 Jokioisten kunta		
Pvm	Suunn.	Hannu Ahtiainen	Pvm	Tark.
2.12.2021	Proj.pääll.	Ilpo Miekka		Hyv.
Koordinaattijärjestelmä GK24		Mittakaava		Piir.nro
Korkeusjärjestelmä N2000		1:100		4